



Data: správa waypointů

petulinka1

Setkání s GeoGetem

Začátečníci

1.2 2014



Jak to vypadá?

ID	Info	Stav	...	Vzdále...	Název	Velikost	Obtí...	Terén	Založeno
GC4VNPC	EN11			10.2	XWG smeleni v Kutne Hore	Not chosen	1	1	15.3.2014
GC4V94G	EN3A			73.0	Setkani s GeoGetem	Not chosen	3	1.5	1.2.2014
✓ GC4QP53	EN11			19.3	Kolinske zbytky	Not chosen	1	1	29.12.2013
+ GC4W0HX	TSAA			30.9	Nostek z Pardubic	Small	1.5	1.5	28.12.2013
+ GC4VYRA	UMB2			30.3	Novorocni prani				
GC4T7W4	ENC1			31.3	5.GeoBedec PCE				
+ ✓ GC4KXCE	EN21			31.2	III. deskohrani v Pardubicic				
GC4E0E7	EN3B			72.3	Big Kahuna Burger - Inde				
- GCNeexi...	UR4B			122.8	Neexistující keška				
= FI	F			122.8	Final (Neexistující keška)				
* PA	P			122.8	Parkoviste (Neexistující ke				
+ QA	Q			122.8	Question to Answer (Odpov				
* RP	R			122.8	Referencni bod (Neexistující				
+ S1	S			122.8	Stage (Neexistující keška)				
* TH	T			122.8	Trailhead (Neexistující keš				

Přidat waypoint

GCNeexistující
Neexistující keška

Název: Trailhead

Druh: Trailhead Prefix: TH

Cmt.:

☒ Nepřepisovat při importu

Poznámka:

Geografické souřadnice: N50°6.521' E013°42.565' Výška: 325m

Interní WGS-84 UTM Projekce Podle adresy

Lat: 50 ° 6.521 Lon: 13 ° 42.565

Kopírovat Vložit Zapsat

OK Storno



Waypointy a GG

- ikonky jsou shodné s těmi na gc.com
- můžete určit, zda se může WP při importu “aktualizovat”, či nikoliv
- částečně jde poznat i původ WP
- tajemstvím je značka před zkratkou WP
 - = finální WP, pokud má souřadnice, tak se nepřepisuje
 - + importovaný WP, může být přepsán dalším importem
 - * ručně přidaný WP, importem se nepřepisuje
- každý má svůj prefix (jedinečný pro danou keš)

=	GCNeexi...	? UR4B	← 122.8
	= FI	F	← 122.8
	* PA	P	← 122.8
	+ QA	Q	← 122.8
	* RP	R	← 122.8
	+ S1	S	← 122.8
	* TH	T	← 122.8
	+ F1	F	



Hrátky s WP

- *pozor na Physical, Virtual, GG je přetypuje a udělá z nich původní Stage of Multicache a Question to Answer*
 - vždy dvě možnosti
 - menu *Waypointy*
 - z kontextového menu keše/WP (pravý klik)
 - vždy je třeba mít keš (nebo její jiný WP) označenou
-



Malá nápověda...

- bez tlačítka *Zapsat* se nové souřadnice neuloží!

Změnit waypoint

GCNeexistující
Neexistující keška

Název: Stage2

Druh: Stages of a Multicache Prefix: S2


Cmt.:

☒ Nepřepisovat při importu

Poznámka:

Zobrazí zadané souřadnice na mapách google

Geografické souřadnice:

 N50°6.521' E013°42.565' Výška: 325m

Interní WGS-84 UTM Projekce Podle adresy

Lat: 50 ° 6.520 Lon: 13 ° 42.565

Kopírovat Vložit **Zapsat**

OK Storno

Zvýší číslo o 1 jak v prefixu, tak v názvu

Vrátí vše do výchozího stavu

Důležitá tlačítka - bez nich se nic neuloží :)



Pár triků...

- pokud přidáváte nový WP, použije se vždy stejný typ a prefix, jako u posledního přidaného/zobrazeného WP
 - používejte tlačítko na zvýšení čísla - zrychlí Vám práci
 - pro číslo 10 a výš jsou v prefixu použita písmena anglické abecedy (10=A, 11=B, ...)
 - zatržítka *Nepřepisovat při importu*
 - zamezí přepsání/smazání WP při dalším importu
 - dobré třeba když vám někdo posílá své spočítané finálky → Vaše se nepřepíší a jeho přibudou
-



Mazání WP/keší

- zdánlivě jednoduchá procedura, ale...
 - tlačítko **Delete** (na klávesnici), WP/keš pouze **odstraní ze zobrazeného seznamu!**
 - pro **trvalé smazání** je třeba použít **kontextové menu** (pravý klik) -> *Smazat waypoint* (v případě keše *Trvale smazat*)
 - aktualizovaná keš měla WP, ale nově nemá
 - starý WP **při importu není vymazán!** a to ani když nemá příznak *Nepřepisovat*
-



Finálky vs. gc.com

- možnost upravit si souřadnice na finálové je fajn, ale...
 - můžete si přidat jen jedny jediné -> co třeba stage?
 - nezádáte si finále u letterboxu
 - pokud si necháte vytvořit PQ, nepoznáte, zda je keš už vyluštná, nebo ne
 - stejně tak vyluštnost poznáte až při pohledu do listingu...
- a proto je lepší si přidávat finálky rovnou do GG :)
 - kdykoli si můžete sami určit, jak se souřadnicemi WP/keše zacházet (přesun na FWP při exportu)



Data: přílohy, poznámky

petulinka1

Setkání s GeoGetem

Začátečníci

1.2 2014



K čemu to je?

- můžete si poznamenat třeba postup luštění, bonusové číslo, hodnoty pro výpočet vzorečku, vzoreček (pro a:Drake), ...
 - schovat si třeba excelovou tabulku, kde máte výpočet, ...
 - důvodů je spousta :)
 - např. po změně vzorce není třeba luštit znovu, stačí přepočítat
-




Poznámky

- máme celkem dvě možnosti zadávání:
 - spodní část okna s listingem
 - přes kontextové menu (pravé tlačítko) → Změnit bod → záložka Poznámka
- Rozdíly:
 - v podstatě nejsou
- Pozor!
 - pokud zadáváte v okně s listingem, je třeba vše uložit!
- v seznamu keší: modrý text, ikona tužky

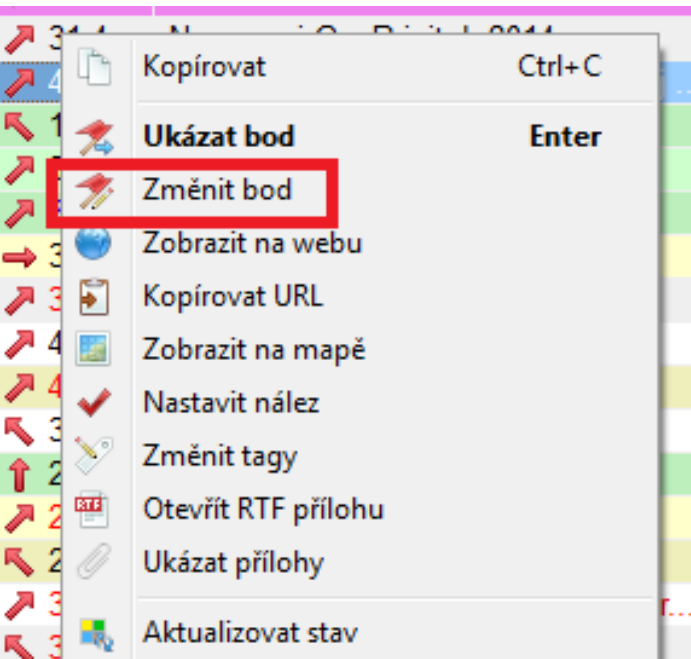
GC4V94G

 EN3A



 73.0

Setkání s GeoGetem



Změnit bod

ID: Aktivní

Název:

Autor:

poznámka . . .



Setkani s GeoGetem

Plugin: Oznámkuj kvalitu GCvote - hlasuj o kvalitě Stáhnout listing Stáhnout listing se všemi logy

18.1.2014

[GC4V94G](#) [EN3A](#) [N50°4.193' E014°24.490'](#)
Hlavní město Praha (Czech Republic)

Setkani s GeoGetem
by [taxoft](#) [HaLuMa](#) [gordici](#) [Lukabike](#) [Petulinka1](#) [bejcci](#) (1.2.2014)
Not chosen Event Cache (3/1.5)
← 73.0km

atrribute	
CZ kraj	Praha
CZ Mestská část	Praha 5
CZ Mestský obvod	Praha 5
CZ okres	Hlavní město Praha
CZ Poverený úrad	Praha 5
Elevation	197
favorites	0
gcimage	X
Import	GC Live
timezone	Europe/Prague

Hint:
pozorne

Note:
poznámka...

poznámka...

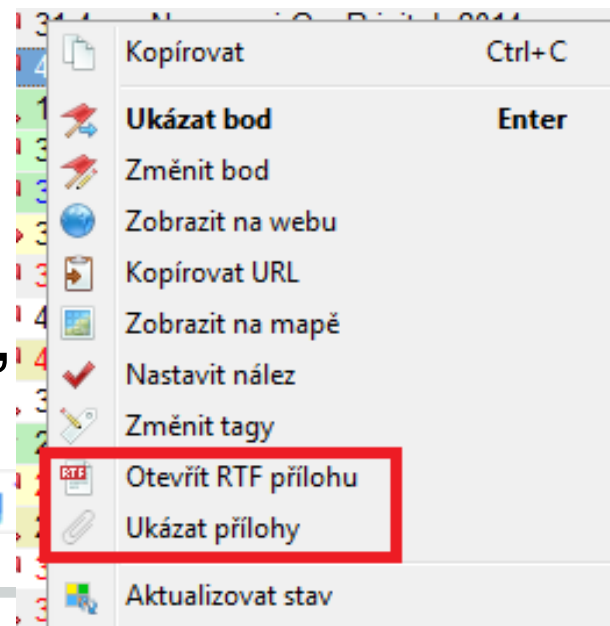
Uložit

6/6



Přílohy

- hned dvě funkce:
 - příloha jakéhokoliv typu (excel, obrázek, word, ..)
 - RTF příloha - něco mezi Poznámkovým blokem a Wordem - umí formátovat text na základní úrovni, editor se sám otevře
- přístup přes kontextové menu
- přílohu přidáte jednoduchým přetažením souboru
- v seznamu keší: ikona sponky, modré písmo



GC4VZC5

EN42



31.1

Laser Tag



Kde je potom najdu?

- buď opět přes GeoGet
- nebo si trochu zahledáte v počítači..
 - C:
`\Users\Peťule\AppData\Roaming\GeoGet\attach\5\GC4VZC5`
 - standardní umístění: `DATADIR/attach/*`
 - “5” - poslední znak z GC kódu keše (ID bodu)
 - pak teprve složka s názvem podle ID bodu/GC kódu
 - Důvod? Rychlejší hledání správné složky mezi ostatními
- bohužel, při exportu se přílohy nepřidávají